

滑县烟草专卖局文件

滑烟〔2024〕10号

关于印发滑县烟草制品零售点合理布局规划的 通知

各部门：

现将《滑县烟草制品零售点合理布局规划》印发给你们，请认真遵照执行。



滑县烟草制品零售点合理布局规划

第一章 总 则

第一条 为规范烟草制品零售市场秩序,维护国家利益、消费者利益,加强烟草专卖零售许可证的管理,促进烟草市场健康发展,根据《中华人民共和国烟草专卖法》《中华人民共和国行政许可法》《中华人民共和国未成年人保护法》《中华人民共和国烟草专卖法实施条例》《烟草专卖许可证管理办法》《烟草专卖许可证管理办法实施细则》等法律、法规、规章和规范性文件的规定,结合本辖区实际,制订本规划。

第二条 本规划适用于滑县行政区域范围内烟草制品零售点的设置与管理。

第三条 烟草制品零售点(以下简称“零售点”)是指依法取得烟草专卖零售许可证从事烟草制品零售业务的公民、法人及其他组织开展烟草制品零售业务的经营场所,且经营场所应具备满足最低经营需求的基本设施条件,形成初步的经营业态。

第四条 烟草制品零售点合理布局以市场为导向,遵循依法行政、科学规划、服务社会、均衡发展的原则。

第五条 由滑县烟草专卖局综合考虑零售点存量、人口数量、交通状况、经济发展水平、消费能力等因素,将辖区划分若干市场单元,并确定市场单元零售点的指导数。

第六条 为了合理满足消费需求、防止无序过度竞争、落实

控烟履约要求，对滑县辖区的市场单元和市场单元内的零售点指导数进行动态调整，以发布为准，根据辖区内的人口数量、交通状况、经济发展水平、消费能力、零售点数量、盈利水平、诚信等级等因素，科学设定市场单元指导数量。零售点数量设置应当以指导数为上限，达到上限的，按照“退一进一”原则，根据排队轮候顺序依法受理。

第七条 零售点合理布局规划应向社会公示。

第二章 零售点总体布局规划

零售点的总体布局规划实行：“距离+总量+限制性条款”组合模式。

第八条 距离限制模式

在市场单元格数量调控模式基础上，各单元格新设零售点应同时满足间距控制标准，两个零售点间距不低于30米（不受距离限制及放宽情形的除外、已纳入申请新办证轮候的除外）。

第九条 总量限制模式

（一）有下列情形之一的，不受本规划第八条限制，受所属市场单元格指导数限制。

1. 行政村根据市场单元指导数量，按总量限制原则设置零售点，每增加500人增设1个零售店，实施卷烟零售点全覆盖。

2. 实行物业管理小区内部：每800户（以套房数量计算）设置1个零售点。

3. 特殊场所的零售点设置：

(1) 汽车站、火车站、高铁站候车厅内，每个候车厅内可设置 2 个零售点。

(2) 综合性市场、专业市场内，每 20 间门店设置 1 个零售点。

(3) 达到 1000 人以上规模的高等院校内（同一校区）可设置 1 个零售点，每增加 1000 人可以增设 1 个零售点。

(4) 客房达到 500 间以上的宾馆酒店，可设置 1 个零售点。

(5) 封闭式旅游景区、度假村以满足停留在设施内特定顾客消费的经营场所，高速公路服务区（休息区）单侧，按照一址一证的原则办理。

(6) 物流园区、大型建筑工地、厂矿企业内，区域单元内每 1000 平米设置 1 个零售点，每增加 1000 平米可以增设 1 个零售点。

(7) 占地 500 亩以上的公园、市政广场等公共场所，可设置 1 个零售点，每增加 500 亩可增设 1 个零售点。

(8) 其他未提及的市场区域单元，根据本规划确定的原则，参照上述标准设置零售点。

(二) 与烟草制品零售业务没有直接或间接互补营销关系的经营场所（包括但不限于日化、箱包、彩票点、网吧、洗浴中心、台球厅、五金电料、礼品回收、童车、首饰店、按摩推拿、文化体育、音像制品、母婴用品、寄卖典当、汽车租赁、农畜养殖、床上用品、书店、渔具、水产、花卉、祭祀用品、通信器材、报

亭、文玩、洗车、装修材料、快递点、药店、油库营业室、旅行社等），设置零售点不得超过本辖区持证商户的 1%，按照“退一进一”的原则办理。

第三章 放宽情形

第十条 对下列情形在间距上予以放宽。

（一）以下情形与最近零售点间距不得低于 15 米。

1. 残障人士首次申领的（具有完全民事行为能力的社会人群三级以上，复转军人四级以上）；

2. 军烈属首次申领的；

3. 河南老兵驿站连锁超市有限公司门店以及省级以上政策扶持的其他公益性连锁企业；

4. 其他有政策扶持需要的情形。

（二）以下情形不受间距和单元网格数量的限制，但应遵守总量规定：

1. 因道路规划、城市建设等客观原因造成无法在核定经营地址经营，持证人申请变更到原发证机关辖区内其他地址经营的（以县区级以上人民政府正式通告或红头文件为准）；

2. 因中小学、幼儿园新建改造或修订合理布局标准等客观原因造成不符合现行合理布局规划的，持证人申请变更到原发证机关辖区内其他地址经营的可以变更一次；

（三）申请许可范围仅有雪茄烟本店零售，不受间距和单元网格数量的限制，但应遵守总量规定。

第四章 不予延续情形

第十一条 有下列情形之一的,烟草专卖零售许可证有效期届满后不予延续:

- (一) 经营场所基于安全因素不适宜经营卷烟的;
- (二) 中小学、幼儿园周围;
- (三) 经营主体发生变化的;
- (四) 不再具备固定经营场所的;
- (五) 经营场所不再与住所相独立的;
- (六) 经营场所条件发生变化导致其既不符合取得许可时也不符合申请延续时的烟草制品零售点合理布局规划要求的;
- (七) 非法生产经营烟草专卖品数额在 5 万元以上或者违法所得数额在 2 万元以上或者非法经营卷烟 20 万支以上,未被追究刑事责任的;
- (八) 因非法生产经营烟草专卖品被追究刑事责任的;
- (九) 买卖、出租、出借或者以其他形式非法转让烟草专卖许可证的;
- (十) 被市场监管部门吊销营业执照的;
- (十一) 其他严重违法行为的。

第五章 不予设置情形

第十二条 有下列情形之一的,不予设置烟草制品零售点:

- (一) 申请人无固定经营场所的;
- (二) 申请人不具备申请资格的;

(三) 申请人的经营场所与住所不相独立的;

(四) 取消从事烟草专卖业务资格不满三年的;

(五) 因申请人隐瞒有关情况或者提供虚假材料的, 申请人在一年内再次申请烟草专卖许可证的;

(六) 因申请人以欺骗、贿赂等不正当手段取得的烟草专卖许可证被撤销后, 申请人三年内再次提出申请的;

(七) 未领取烟草专卖零售许可证经营烟草专卖品业务, 并且一年内被执法机关处罚两次以上, 在三年内申请领取烟草专卖零售许可证的;

(八) 未领取烟草专卖零售许可证经营烟草专卖品业务被追究刑事责任, 在三年内申请领取烟草专卖零售许可证的;

(九) 经营场所基于安全因素不适宜经营卷烟, 经消防等部门认定的安全隐患, 生产、经营、储存有毒有害、易挥发类物质, 不符合食品安全标准, 容易造成卷烟污染的;

(十) 中小学校依法可通行的出入口 100 米以内不予设置零售点; 幼儿园依法可通行的出入口 50 米以内不予设置零售点; 可向学校、幼儿园内销售卷烟的窗口、栅栏等情形的;

(十一) 一个经营场所已经办理了烟草专卖零售许可证的;

(十二) 外商投资的商业企业或者个体工商户不得从事烟草专卖品批发或者零售业务, 以特许、吸纳加盟店及其他再投资等形式变相从事烟草专卖品经营业务的;

(十三) 公民、法人或者其他组织利用自动售货机或者其他

自动售货形式，销售或者变相销售烟草制品的。

（十四）除了取得烟草专卖生产企业许可证或者烟草专卖批发企业许可证的企业依法销售烟草专卖品外，任何公民、法人或者其他组织通过信息网络销售烟草专卖品的；

（十五）申请人为无民事行为能力人或者限制行为能力人的；

（十六）经营场所位于国家机关、党政机关内部和医疗机构内部的；

（十七）相关法律、法规、规章和烟草专卖行政主管部门及政府行政规范性文件规定的其它情形；

第六章 附 则

第十三条 本规划所称“经营场所”是指市场主体从事经营活动的营业场所，应当与经营范围相适应，依法取得使用权，具有合法的产权权属、使用功能及法定用途，不属于违法建设、危险建筑、被征收房屋等依法不能用作经营场所的房屋。

第十四条 本规划所称“距离”是指拟从事烟草制品零售业务经营场所与参照零售点或中小学校、幼儿园之间的步行最短距离。

（距离测量时，以依法可通行的最短距离为标准，按照两个参照点最近一侧的门沿进行测量，不得穿越隔离护栏、护墙、花坛、花园、建筑物等设施或禁止性道路标线）。

第十五条 本规划所称“中小学”引用《中华人民共和国未成年人保护法》的“学校”含义：指普通中小学、中等职业学校、

特殊教育学校、专门学校。

“特殊教育学校”：特殊教育学校是指由政府、企业事业组织、社会团体、其他社会组织及公民个人依法举办的专门对残疾儿童、少年实施义务教育的机构。（见《特殊教育学校暂行规程》，中华人民共和国教育部令，1998年12月2日颁布）。

“专门学校”：国家加强专门学校建设，对有严重不良行为的未成年人进行专门教育。专门教育是国民教育体系的组成部分，是对有严重不良行为的未成年人进行教育和矫治的重要保护处分措施。（见《中华人民共和国预防未成年人犯罪法》，自2021年6月1日起施行）。

宾馆酒店客房数量以相关机构认定的客房数量为准。

第十六条 本规划所称“幼儿园”指具有幼儿园性质的学前教育机构。

第十七条 本规划所称的“以内”、“以上”、“不低于”、“不得超过”均含本数。

第十八条 为保证本规划实施后与原规定实现有效衔接过渡，本规划公示前已有的持证商户延续许可证时，不受本规划第八条所规定的零售点间距控制标准限制。

本规划公示前尚未取得许可证但已纳入申请新办证轮候系统的，两个零售点的间距仍执行原规定第八条所规定的在市场单元格数量调控模式基础上，各单元格新设零售点应同时满足间距控制标准，两个零售点间距不低于10米政策。

在本规划执行过程中出现的老规划衔接过渡问题由滑县烟草专卖局负责根据实际作出决定。

第十九条 本规划由滑县烟草专卖局负责解释。

第二十条 本规划自发布之日起实施，原《滑县烟草制品零售点合理布局规划》（滑烟〔2023〕38号）同时废止。

附件：1. 滑县烟草制品零售点经营场所间距测量标准

2. 滑县市场单元布局信息目录

附件 1

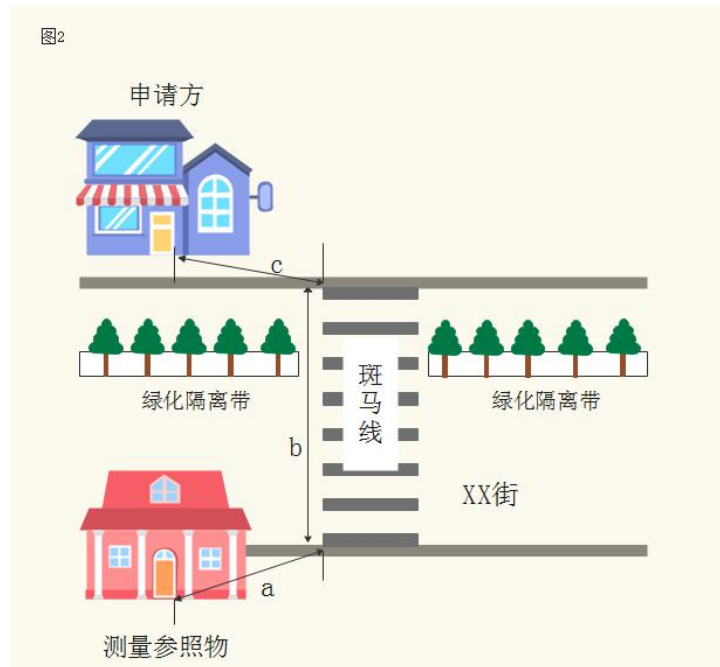
滑县烟草制品零售点 经营场所间距测量标准

一、《规划》中“距离、间距”指新申请方与测量参照物之间，按“边对边”原则测量的可通行最短距离。测量参照物指周边最近的持证零售户或中小学校、幼儿园学生通勤出入口。现场核查新申请方与参照物之间的测量以“不违反交通规定、可通行最短距离”为总体原则。具体场所测量示意图如下：

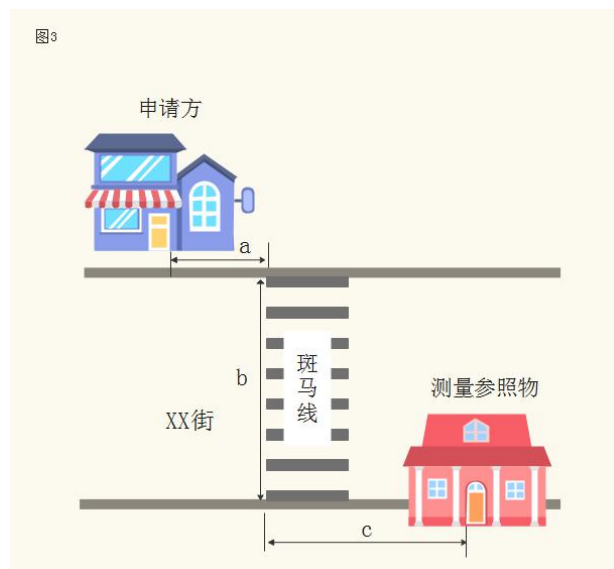
1. 申请方和测量参照物在同一侧马路的，参照图 1 测量，距离= a 。



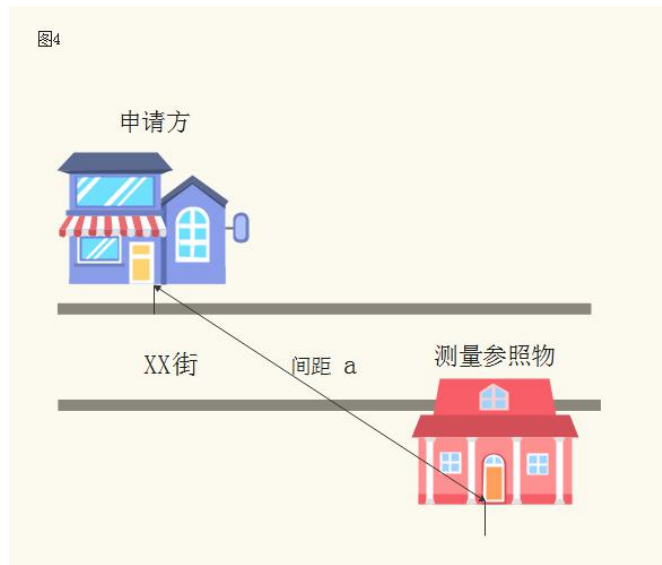
2. 申请方和测量参照物在马路两侧，马路中间设有隔离带的，从隔离带最近开口处作为测量通道，参照图 2 测量，距离= $a+b+c$ 。



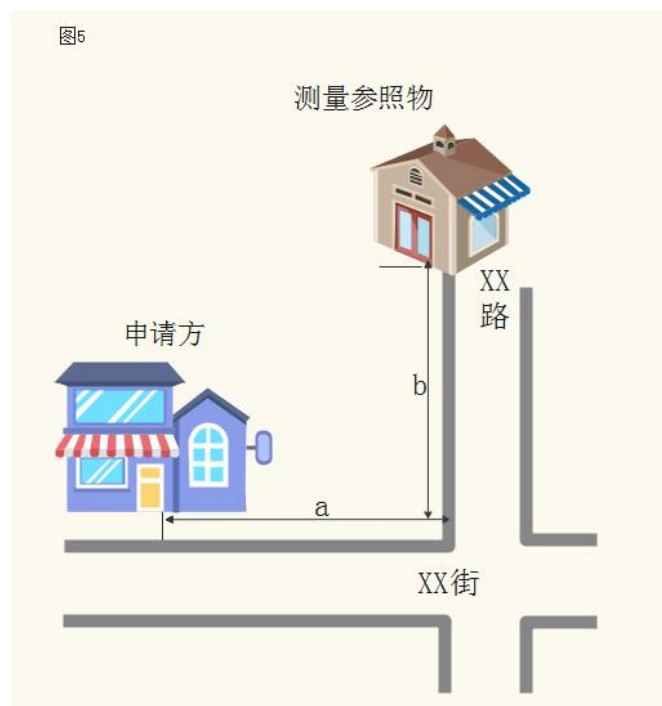
3. 申请方和测量参照物在马路两侧，马路中间没有隔离带但是有斑马线的，参照图 3 测量，距离= $a+b+c$ 。



4. 申请方和测量参照物在马路两侧，马路中间没有斑马线或者隔离带的，参照图 4 测量，距离= a 。



5. 申请方和测量参照物处于马路拐角位置，参照图 5 测量，
距离= $a+b$ 。



四、本测量办法由滑县烟草专卖局负责解释。如遇本办法未明确测量方法的特殊情形时，其测量方法由滑县烟草专卖局确定。

附件 2

滑县市场单元布局信息目录

县城路段规划名录

序号	道口镇街道	规划户数
1	大功河两岸	7
2	滑州大道西段路北	11
3	建设路	4
4	人民路北西侧	14
5	人民路中西侧	16
6	顺北新村	3
7	县城菜园巷	5
8	县城大集街	3
9	县城道康路	13
10	县城工人路	7
11	县城广场街	1
12	县城红旗路	16
13	县城后大街	1
14	县城教育路	6
15	县城解放路北段	26
16	县城解放路中段	25

17	县城九道里	13
18	县城码头街	1
19	县城贸易路北段	13
20	县城贸易路南段	19
21	县城南街	2
22	县城渠北东巷	1
23	县城渠南西巷	2
24	县城顺北街	2
25	县城顺河街	1
26	县城团结巷	1
27	县城卫河路东段	13
28	县城卫河路西段	8
29	县城西环路	1
30	县城西街	3
31	县城小东关	2
32	县城招待所巷	2
33	向阳路巷	1
34	消防路	2
35	新华路	11
36	白马路北	6
37	北环路	9

小计		271
序号	城关街道	
1	城关社区居民委员会	29
2	城关东环路	7
3	城关欧阳路	15
4	城关文明路中	23
5	城关振兴路	11
6	城关镇白马路中段	7
7	大林头村民委员会	3
8	道康路东段	1
9	耿园村民委员会	2
10	工贸路北	7
11	工贸路南段	3
12	古城社区居民委员会	1
13	滑兴路北段	10
14	滑兴路中路	27
15	滑洲大道东	27
16	人民路北东侧	6
17	人民路中东侧	4
18	嵩山路	2
19	土产街	12

20	文明路北	22
21	向阳社区居民委员会	2
22	中州大道	38
小计		259
序号	锦和街道	
1	白马路南段	14
2	大云寺社区明福路	15
3	城关广福路	8
4	富民社区居民委员会	9
5	滑兴路南段	16
6	锦和滑台路北	31
7	锦和滑台路中	20
8	锦和滑台南路	10
9	锦和黄河路	18
10	锦和漓江路	4
11	锦和尚街	15
12	锦和书苑社区居民委员会	1
13	锦和寺庄	6
14	锦和万顺路北	6
15	锦和万顺路南路	5
16	锦和未来大道	9

17	锦和新城社区居民委员会	20
18	锦和新鑫路东	11
19	锦和沿河路	20
20	锦和英民路东	31
21	锦和长江路	47
22	人民路南段	34
23	寺东村民委员会	4
24	未来社区居民委员会	2
25	文明路南段	6
26	祥和社区居民委员会	2
27	新鑫路西段	14
28	新鑫社区居民委员会	2
29	英民路西段	20
小计		400
合计		930

居住小区规划名录

序号	居住小区	规划户数
1	康博社区居民委员会	1
2	金地森邻	4
3	蔚然国际小区	1
4	锦和美好生活家园	8

5	梦想社区居民委员会	14
6	康桥九溪天悦小区	1
7	开元府小区	1
合计		30

乡镇所在地规划名录

序号	乡镇	规划户数
1	八里营集、红卫村、卫东村民委员会	25
2	白道口村民委员会	42
3	半坡店社区村民委员会	18
4	慈周寨村民委员会	30
5	大寨集村民委员会	21
6	高平集村民委员会	28
7	焦虎集村民委员会	41
8	老店村民委员会	23
9	老爷庙社区村民委员会、李大厅村、玉东村、玉西村、中寨村	36
10	留固集村民委员会	39
11	牛屯集	45
12	桑村集村民委员会	32
13	上官村村民委员会	30

14	四间房村民委员会	26
15	瓦岗寨村民委员会	19
16	万古村民委员会	20
17	莫洼集村民委员会	17
18	小铺社区居民委员会	25
19	枣村集村民委员会	20
20	赵营村民委员会	31
合计		568

行政村规划名录

序号	道口镇所辖行政村	规划户数
1	程文庄	4
2	河西村民委员会	2
3	军庄	1
小计		7
序号	城关镇所辖行政村	规划户数
1	安庄	4
2	北关村民委员会	4
3	北呼沱村	2
4	东孔庄村民委员会	2
5	东林头村民委员会	3

6	东唐庄村民委员会	1
7	东小庄村民委员会	3
8	贾固村民委员会	9
9	康庄村	2
10	孔林头村民委员会	2
11	刘店村民委员会	1
12	刘庄村	3
13	卢庄村	1
14	吕庄村民委员会	5
15	苗固村民委员会	8
16	南关	10
17	牛庄村	1
18	沙河头村	3
19	沙沃村民委员会	2
20	史固村民委员会	11
21	双庙	2
22	孙王庄	3
23	西林头村民委员会	3
24	西唐庄村民委员会	4
25	夏庄村民委员会	1
26	谢庄	5

27	宣武	2
28	薛庄村	6
29	野店村民委员会	4
30	张固村民委员会	14
31	赵庄	4
32	珠照村民委员会	9
33	城关镇北孔庄村村民委员会	1
小计		135
序号	锦和所辖行政村	规划户数
1	大滹沱村民委员会	3
2	董东村民委员会	4
3	董西北村民委员会	4
4	董西南村民委员会	5
5	锦和北董固	3
6	小滹沱村民委员会	1
7	锦和珠江路	2
小计		22
序号	小铺乡所辖行政村	规划户数
1	大三社区居民委员会	17
2	大申社区居民委员会	21
3	东常庄村民委员会	6

4	凤凰村民委员会	8
5	后任庄村民委员会	1
6	解放南路	19
7	前程村民委员会	8
8	三兴村民委员会	13
9	双河村民委员会	8
10	新胡社区居民委员会	6
11	永乐村民委员会	10
12	阅兵台村民委员会	6
13	长虹村、后寨村民委员会	6
14	小铺乡中寺村	3
小计		132
序号	王庄镇所辖行政村	规划户数
1	北草滩村民委员会	3
2	柴郎柳村民委员会	2
3	车店村民委员会	1
4	大柳树村民委员会	3
5	堤南村民委员会	3
6	丁堤口南村民委员会	2
7	东申寨村民委员会	4
8	董村村民委员会	3

9	豆庄村民委员会	4
10	冯庄村民委员会	1
11	高郎柳、冯郎柳村民委员会	5
12	耿庄村民委员会	1
13	古岸村民委员会	4
14	古柳树村民委员会	1
15	郭草滩村民委员会	7
16	后王庄村民委员会	7
17	后邢村村民委员会	2
18	郎柳集村民委员会	4
19	刘草滩村民委员会	3
20	柳圈村民委员会	5
21	龙汪路村民委员会	13
22	鲁庄营村民委员会	1
23	南村村民委员会	3
24	前王庄村民委员会	3
25	前邢村村民委员会	3
26	沙店北街村民委员会	2
27	沙店南街村民委员会	4
28	沙东村民委员会	3
29	什集村村民委员会	3

30	仝郎柳村民委员会	4
31	西沙店村民委员会	1
32	西申寨村民委员会	3
33	小屯村民委员会	1
34	谢道口村民委员会	2
35	新集村民委员会	7
36	邢行村民委员会	1
37	闫村村民委员会	5
小计		124
序号	老店镇所辖行政村	规划户数
1	安上村民委员会	1
2	白露、长屯村民委员会	2
3	毕庄村	1
4	曹固村民委员会	1
5	曹固营、焦庄村民委员会	7
6	常屯村民委员会	9
7	大石庄、李井村村民委员会	8
8	第三营村民委员会	3
9	东吕庄村民委员会	1
10	东马胡寨村民委员会	3
11	东马庄村民委员会	4

12	东杏头村民委员会	1
13	东岳村村民委员会	1
14	东悦庄村民委员会	7
15	高庄村民委员会	1
16	耿范村民委员会	5
17	河东村民委员会	3
18	后物头	4
19	后小庄村民委员会	3
20	火店村民委员会	1
21	刘庄村民委员会	1
22	卢内村民委员会	2
23	卢外村民委员会	1
24	落寨村	5
25	马村	3
26	马兰村民委员会	12
27	泥马庙村民委员会	6
28	齐寨村	2
29	前马胡寨村民委员会	2
30	前物头	3
31	前小庄村民委员会	2
32	青口村民委员会	4

33	青庄村民委员会	6
34	桑寨村民委员会	1
35	谭集村民委员会	1
36	田庄村民委员会	2
37	王会村民委员会	3
38	王新庄村	2
39	王岳村村民委员会	1
40	吴河寨村民委员会	1
41	物头集	3
42	西吕庄村民委员会	2
43	西马胡寨村民委员会	3
44	西马庄村民委员会	3
45	西杏头村民委员会	3
46	小道口村民委员会	2
47	小石庄村民委员会	1
48	小屯村	4
49	小西南村	1
50	尧头村民委员会	2
51	岳村集村民委员会	8
52	张庄村民委员会	2
53	任庄村民委员会	1

小计		161
序号	半坡店镇所辖行政村	规划户数
1	卜屯、南马庄村民委员会	3
2	常村、石佛村民委员会	7
3	车村村民委员会	4
4	陈玉庄村民委员会	1
5	东老河寨村民委员会	5
6	东明店、孙庄村民委员会	3
7	段屯、李屯村民委员会	2
8	猴庄、魏屯村民委员会	2
9	古柳树村、程庄村民委员会	2
10	后安虎寨、蒋庄村民委员会	5
11	后营新村民委员会	5
12	黄塔村民委员会	11
13	零河村民委员会	2
14	刘堤、西孟虎寨村民委员会	2
15	柳村村民委员会	1
16	罗堂村民委员会	4
17	东孟虎寨村民委员会	1
18	前营新村民委员会	3
19	秦屯村民委员会	6

20	沙河村民委员会	1
21	沙滹沱村民委员会	3
22	邵屯村民委员会	1
23	石庄村民委员会	1
24	汪庄前街村民委员会	2
25	王林村民委员会	1
26	伍官营村民委员会	1
27	西缙庄村民委员会	1
28	西老河寨村民委员会	8
29	西明店村民委员会	1
30	杏头村民委员会	6
31	闫河屯村民委员会	3
32	严庄村民委员会	4
小计		102
序号	牛屯镇所辖行政村	规划户数
1	白马寺村民委员会	1
2	暴庄村民委员会	2
3	蔡村、大王村民委员会	4
4	车夫屯村民委员会	1
5	程坡寨村民委员会	1
6	大班村村民委员会	10

7	大马村民委员会	2
8	大王庄村民委员会	1
9	丁林村民委员会	1
10	东姜村村民委员会	1
11	东杨庄村民委员会	1
12	东朱村民委员会	1
13	杜庄村民委员会	3
14	冯付村民委员会	7
15	冯付前樊村民委员会	3
16	冯付寨外村民委员会	5
17	高班村村民委员会	2
18	高营村民委员会	1
19	何庄村民委员会	1
20	河东湾村民委员会	1
21	贺林村民委员会	3
22	后马头固村民委员会	1
23	后鸭固村民委员会	2
24	黄默村后街村民委员会	2
25	黄营村民委员会	7
26	晋营村民委员会	2
27	老湾村民委员会	1

28	李建村村民委员会	1
29	卢村村民委员会	1
30	马居寨村民委员会	1
31	马小集村民委员会	3
32	懋德林村民委员会	2
33	聂家寨村民委员会	10
34	齐庄村民委员会	3
35	前马头固、西姜村民委员会	2
36	沙圪当村民委员会	3
37	尚刘庄、马圪垯村民委员会	2
38	双狮村民委员会	1
39	宋林、申林村民委员会	3
40	王村村民委员会	5
41	王鸭固村民委员会	3
42	魏园村民委员会	8
43	西常村民委员会	3
44	西杨庄村民委员会	2
45	小班村村民委员会	1
46	小王庄村民委员会	1
47	小庄村	2
48	徐庄村民委员会	2

49	雪坡寨村民委员会	1
50	鸭固集村民委员会	1
51	尹庄村民委员会	1
52	于村村民委员会	1
53	张营、前后寺村民委员会	2
54	郑庄村民委员会	3
55	周王庄村民委员会	1
56	米庄村民委员会	1
小计		137
序号	焦虎镇所辖行政村	规划户数
1	陈小营村民委员会	1
2	陈庄、嵩丘营村民委员会	5
3	邓庄村村民委员会	3
4	东缙庄、崔庄村民委员会	3
5	东胡村民委员会	4
6	关邓村	1
7	何庄村、东沙河民委员会	2
8	后孔村村民委员会	2
9	焦虎乡暴庄村	1
10	焦虎乡樊庄村	1
11	焦虎乡关刘村	1

12	焦虎乡郝庄村	1
13	刘格挡村民委员会	1
14	满村、曹庄村民委员会	2
15	毛庄村村委会	1
16	米村口村民委员会	2
17	齐营村	4
18	祁屯村民委员会	2
19	前王村村委会	2
20	青庄村	2
21	桑科营、前张村民委员会	4
22	双沟村民委员会	15
23	陶相寺、韩王庄村民委员会	2
24	田二庄村民委员会	2
25	屯集村民委员会	4
26	西胡村民委员会	6
27	小马村村民委员会	5
28	小宿村民委员会	1
29	晏口村民委员会	2
30	阳兆村民委员会	5
31	姚砦村	1
32	姚寨村民委员会	1

33	阴店、小井村民委员会	2
34	游庄村民委员会	1
35	张胡村民委员会	2
36	赵庄村	2
小计		96
序号	瓦岗寨乡所辖行政村	规划户数
1	百尺口后街村民委员会	3
2	赤水村民委员会	6
3	东、西大操村民委员会	5
4	大范庄村民委员会	5
5	东梦村民委员会	1
6	东西屯村民委员会	1
7	冯寨村民委员会	1
8	耿庄村民委员会	1
9	刘庄村	1
10	伦庄、西小屯村民委员会	3
11	马庄村民委员会	5
12	梦二村民委员会	1
13	梦三村民委员会	1
14	梦一村民委员会	3
15	彭庄村民委员会	3

16	前百尺口村民委员会	2
17	位庄村	1
18	魏庄村民委员会	1
19	小范庄村民委员会	1
20	新乡屯村民委员会	2
21	原东村民委员会	2
22	原西村民委员会	2
23	张虎庄村民委员会	2
24	赵庄村民委员会	7
25	周道村民委员会	2
26	西梦庄村民委员会	1
小计		63
序号	上官镇所辖行政村	规划户数
1	北魏寨村民委员会	2
2	车家村	4
3	崔阳城村民委员会	5
4	大槐树村民委员会	2
5	丁寨村民委员会	1
6	丁庄村民委员会	3
7	东山峰、西山峰村民委员会、王堤村	6
8	东太和村村民委员会	7

9	干柳树东街村民委员会	1
10	干柳树后街村民委员会	4
11	干柳树前街村民委员会	1
12	干柳树西街村民委员会	1
13	关帝庙村民委员会	3
14	东郭固村、西郭固村、郭固营村、后刘村	9
15	郭新庄村民委员会	1
16	韩新庄村民委员会	5
17	郝一、郝二村民委员会	2
18	郝三村民委员会	1
19	河道村	1
20	胡庄村民委员会	2
21	姬柳里村民委员会	5
22	焦二寨村民委员会	3
23	兰二村民委员会	3
24	兰三村民委员会	1
25	兰一村民委员会	5
26	李阳城村民委员会	2
27	刘庄村民委员会	3
28	鲁邑寨东街村民委员会	2
29	鲁邑寨西街村民委员会	3

30	鲁邑寨中街村民委员会	1
31	逯堤村民委员会	3
32	孟王庄村民委员会	21
33	民王庄村	1
34	牛屯村民委员会	1
35	前山峰村民委员会	4
36	陶华村民委员会	8
37	吴村村民委员会	6
38	武安寨村民委员会、陆合村	7
39	西太和村民委员会	9
40	谢寨村民委员会	2
41	徐阳城村民委员会	8
42	闫柳里村民委员会	3
43	殷柳里村民委员会	3
44	永兴营村民委员会	2
45	袁庄村民委员会	1
46	赵关庄村民委员会	8
47	赵庄村民委员会	3
48	中山峰村民委员会	2
小计		181
序号	慈周寨镇所辖行政村	规划户数

1	北李庄村民委员会	7
2	柴胡寨村民委员会	1
3	陈位寨村民委员会	1
4	东岗村	3
5	东九女堰村民委员会	3
6	东连屯村民委员会	1
7	方易寨村民委员会	4
8	高家庄村民委员会	2
9	郭屯村民委员会	2
10	郝庄村民委员会	1
11	后大寨村民委员会	2
12	后柿园村民委员会	3
13	后屯村	4
14	后赵村	6
15	李白社村民委员会	2
16	林头第二村民委员会	4
17	林头第一村民委员会	2
18	毛白社村民委员会	3
19	南李庄村民委员会	3
20	牛吴娘寨村民委员会	2
21	前大寨村民委员会	4

22	前李方屯、后李方屯	3
23	前柿园村民委员会	3
24	前屯第一村民委员会	1
25	尚寨第二村村民委员会	2
26	尚寨第三村村民委员会	3
27	尚寨第一村村民委员会	3
28	寺头村民委员会	5
29	孙白社村民委员会	3
30	王吴娘寨村民委员会	4
31	西岗村	2
32	西九女堽村民委员会	1
33	西连屯村民委员会	2
34	小堽村民委员会	1
35	小岗村	2
36	小菓园村民委员会	3
37	闫家庄村民委员会	2
38	叶河道村民委员会	1
39	尹庄村民委员会	3
40	枣科村民委员会	7
41	中大寨村民委员会	3
42	朱吴娘寨村民委员会	2

小计		116
序号	高平镇所辖行政村	规划户数
1	崔七寨村民委员会	5
2	大子厢后街村民委员会	7
3	大子厢前街村民委员会	4
4	东大庙村民委员会	3
5	东留香寨村民委员会	7
6	东起寨村民委员会	4
7	东吴村村民委员会	1
8	冯谭村村民委员会	1
9	葛村村民委员会、前禹村、雷庄村	7
10	河门头村民委员会	5
11	后赶鹅村民委员会	1
12	后侯村民委员会	1
13	后胡村民委员会	3
14	后留香寨村民委员会	1
15	后谢村民委员会	3
16	蒋堤村民委员会	1
17	李堤村民委员会	5
18	梁西村、梁东村、梁北村	5
19	刘谭村村民委员会	2

20	蒙堤村民委员会	1
21	苗邱村民委员会	12
22	牟家村民委员会	5
23	前赶鹅村民委员会	1
24	前侯村民委员会	3
25	前留香寨村民委员会	6
26	冉垌村民委员会	1
27	三教堂村民委员会	4
28	石营村民委员会	2
29	宋子厢村民委员会	3
30	同垌村民委员会	1
31	西大庙村民委员会	1
32	西起寨村民委员会	1
33	肖潭村村民委员会	4
34	有理村	7
35	张八寨村民委员会	5
36	张堤村民委员会	2
37	张庄村民委员会	1
38	赵庄村民委员会	1
39	中大庙村民委员会	2
40	周潭村村民委员会	2

小计		131
序号	万古镇所辖行政村	规划户数
1	巴里村	2
2	杜庄村	3
3	范寨村	1
4	风亭村	3
5	郭庄村	4
6	后枣科营村	4
7	胡营村村民委员会	3
8	棘马林村	5
9	今古营	4
10	九老营村民委员会	8
11	李寨村、刘营村	3
12	梁村村民委员会	5
13	马成精村	3
14	妹村村民委员会	7
15	前枣科营村	2
16	乔庄村民委员会	3
17	史寨村	1
18	双井村	3
19	穆营村民委员会	6

20	双庄村	3
21	寺台村民委员会	3
22	苏庄村	1
23	田庄村	1
24	王庄村	1
25	武庄村	2
26	辛寨村民委员会	1
27	新庄村民委员会	3
28	徐王营	3
29	御驾庄村民委员会	9
30	袁庄村	1
31	张营村	2
32	张庄村	3
33	忠厚村	3
34	樵邱村	3
小计		109
序号	老爷庙乡所辖行政村	规划户数
1	半坡店村、后营村	4
2	北塔邱村民委员会	4
3	北小寨村	1
4	北徐固营村	3

5	曹起营村民委员会	2
6	陈家营村民委员会	4
7	大大章村民委员会	3
8	第六营村民委员会	2
9	东大章村民委员会、朱庄村	2
10	东中冉村民委员会	6
11	桂庄村	1
12	郝寨村民委员会	2
13	后石光村	3
14	黄庄村民委员会	5
15	姬屯村民委员会	3
16	孔村村民委员会	5
17	刘户固村、马户固村	2
18	刘庄村民委员会	2
19	南户固村民委员会	6
20	南塔邱村民委员会	2
21	南屯村民委员会	4
22	南新庄村民委员会、王户固村	2
23	南徐固营村、东庄村	4
24	南庄村	3
25	聂庄村民委员会、六合村	3

26	平上村民委员会	11
27	前石光村	1
28	三义寨村民委员会	5
29	苏小寨村、韩小寨村	2
30	孙户固村	1
31	塔邱集、西塔邱村	6
32	王伍寨村民委员会	10
33	位庄村民委员会	2
34	西大章村民委员会	2
35	西李家村民委员会	2
36	西塔邱村民委员会	1
37	西中冉村民委员会	3
38	袁小寨村	3
39	岳营村民委员会	3
40	张户固村	1
41	赵户固村	1
42	郑村	7
43	豕头营村民委员会	7
44	左庄村民委员会	5
45	侯小寨村	1
小计		152

序号	桑村乡所辖行政村	规划户数
1	北齐丘村民委员会	1
2	陈大召村民委员会	6
3	杨大召村民委员会	2
4	冯齐丘村民委员会	2
5	甘露村民委员会	4
6	高齐丘村民委员会	5
7	贯道村民委员会	1
8	郭马厂村民委员会	2
9	后胡庄村民委员会	1
10	华庄、魏庄、孟庄村民委员会	2
11	回木村民委员会	9
12	江马厂村民委员会	3
13	李金德村、王金德村民委员会	8
14	柳围里村民委员会	3
15	路金德村民委员会	1
16	马厂集、绳马厂村民委员会	4
17	前王马厂村、后王马厂村民委员会	2
18	南齐丘村民委员会	7
19	前胡庄村民委员会	3
20	东上村、西上村民委员会	2

21	肖齐丘村民委员会	1
22	杨庄村	5
23	赵庄村民委员会	3
24	周马厂村	1
25	邵大召	2
26	贾金德村民委员会	1
小计		81
序号	枣村乡所辖行政村	规划户数
1	白庄村民委员会	4
2	大罗村民委员会	2
3	大屯村民委员会	5
4	堤上	1
5	东徐营村民委员会	2
6	冯庄村	2
7	付庄村民委员会	3
8	后村	5
9	滑固营、任屯村民委员会	6
10	黄家庄村民委员会	2
11	姜庄村民委员会	5
12	焦村	2
13	焦楼村民委员会	2

14	井庄村、胡井村民委员会	2
15	马庄、靳庄村村民委员会	1
16	南留村村民委员会	5
17	南屯村民委员会	2
18	牛庄村民委员会	3
19	什庄村民委员会	2
20	宋林村民委员会	3
21	汤营村民委员会	1
22	温庄村民委员会	1
23	西徐营村民委员会	2
24	西营禹村、八里铺村民委员会	10
25	小营村民委员会	1
26	新庄	1
27	闫楼村民委员会	2
28	闫庄、耿庄村民委员会	1
29	油坊村民委员会	3
30	渔池	1
31	袁营村民委员会	1
32	张固村民委员会	2
小计		85
序号	留固镇所辖行政村	规划户数

1	白马墙村民委员会	3
2	陈星落村民委员会	1
3	程新庄村民委员会	4
4	大王庄村、倪家村民委员会	16
5	大新庄村民委员会	3
6	第二寨村民委员会	14
7	第三营村民委员会	4
8	东付村村民委员会	1
9	东盘邱村民委员会	3
10	东信都村民委员会	1
11	东庄营村民委员会	8
12	杜星落村民委员会	3
13	付集村民委员会	1
14	耿庄村民委员会	2
15	横村村民委员会	7
16	后范寨村民委员会	1
17	尖庄村民委员会	9
18	康庄村民委员会	2
19	李星落村民委员会	2
20	李周村村民委员会	2
21	李庄村民委员会	3

22	柳沈村村民委员会	3
23	路安村民委员会	4
24	路营村民委员会	1
25	马庄村、寺后刘村民委员会	3
26	南新庄村民委员会	1
27	牛星落村民委员会	2
28	前范寨村民委员会	1
29	前横村村民委员会	2
30	前后庄营	4
31	沙岗村民委员会	2
32	沙窝村民委员会	1
33	双营村民委员会	5
34	王里村民委员会	1
35	温庄村民委员会	2
36	五方村民委员会	4
37	武星落村民委员会	1
38	西付村村民委员会	1
39	西琉璃村民委员会	4
40	西盘邱村民委员会	3
41	西王庄村民委员会	4
42	西信都村、武庄村民委员会	3

43	西庄营村民委员会	1
44	小营村民委员会	2
45	小寨村民委员会	4
46	许营村民委员会	4
47	沿村村民委员会	3
48	杨新庄村民委员会	1
49	杨庄村民委员会	2
50	尹新庄村民委员会	3
51	岳庄村民委员会	1
52	张庄村民委员会	2
53	中付村村民委员会	2
54	中信都村民委员会	4
55	中庄营村民委员会	2
56	冢头村民委员会	3
57	周村村民委员会	3
58	周庄村民委员会	1
59	留固镇王新庄	1
小计		181
序号	八里营镇所辖行政村	规划户数
1	北杨柳村村民委员会	1
2	陈苑、王苑村民委员会	1

3	程丁将村民委员会	3
4	东草坡村民委员会	3
5	东风村民委员会	1
6	东万集村民委员会	2
7	樊丁将村民委员会	1
8	方路寨村民委员会	3
9	付屯村民委员会	2
10	高墙营村民委员会	4
11	官寨村民委员会	4
12	郭徐庄村民委员会	8
13	后黄店村民委员会	3
14	后营村民委员会	1
15	黄琉璃村民委员会	4
16	火刘庄村民委员会	4
17	康庄村民委员会	1
18	李丁将村民委员会	1
19	李冢上村民委员会	4
20	李庄、关庄村民委员会	1
21	梁安上村民委员会	4
22	刘苑村村民委员会	5
23	龙凤村村民委员会	1

24	龙苑新村村民委员会	7
25	孟庄村民委员会	1
26	南琉璃村民委员会	2
27	南杨柳村民委员会	1
28	齐继村民委员会	6
29	前草坡村民委员会	1
30	前黄店村民委员会	1
31	秦庄村民委员会	1
32	史庄、铁炉村民委员会	3
33	五县村村民委员会	2
34	西草坡村民委员会	1
35	西黄店村民委员会	1
36	西路寨村民委员会	2
37	西万集村民委员会	1
38	小丁相村民委员会	2
39	肖冢上村民委员会	4
40	谢寨村民委员会	3
41	杨丁将村民委员会	2
42	姚寨、焦庄村民委员会	1
43	张路寨、相村村民委员会	5
44	张苑、郝苑村民委员会	2

45	张冢上村民委员会	10
46	赵苑村村民委员会	2
47	周安上村民委员会	6
48	祝庄村民委员会	1
小计		130
序号	大寨乡所辖行政村	规划户数
1	汴村村民委员会	5
2	常营村民委员会	2
3	崔孤屋村民委员会	2
4	大正村村民委员会	2
5	丁家、肖家村民委员会	4
6	董寨村村民委员会	1
7	杜家村民委员会	3
8	段寨村民委员会	2
9	冯家、卢家村民委员会	3
10	冯营村民委员会	10
11	郭庄村民委员会	1
12	后草坡村民委员会	3
13	辉庄村民委员会	4
14	李孤屋村民委员会	1

15	李家、张寨村民委员会	4
16	联合村村民委员会	1
17	梁家村民委员会	2
18	刘庄村民委员会	1
19	娄草坡、王庄村村民委员会	3
20	孟孤屋、韩亮村民委员会	4
21	潘家村民委员会	1
22	蒲林村民委员会	1
23	前草坡村民委员会	4
24	沙窝营村民委员会	4
25	山木村村民委员会	5
26	小潘家村民委员会	1
27	小田村民委员会	4
28	延屯村、北延屯民委员会	6
29	袁寨村民委员会	1
30	张家村民委员会	3
31	朱草坡村民委员会	1
32	朱家村民委员会	3
小计		92
序号	赵营镇所辖行政村	规划户数

1	边营村民委员会	4
2	蔡营村民委员会	5
3	大王庄村民委员会	6
4	西单占村民委员会	1
5	店子	1
6	东乱革村民委员会	3
7	东新庄村民委员会	6
8	付乱革	2
9	后陈家村	1
10	刘庄村民委员会	2
11	牛寨、东单寨村民委员会	2
12	秦寨	1
13	苏寨村民委员会	2
14	田庄村民委员会	2
15	卫杨庄村民委员会	8
16	魏寨、新集村	2
17	西乱革	2
18	西南庄村民委员会	3
19	西新庄村民委员会	4
20	小韩村民委员会	6

21	玉庄	2
22	中新庄村民委员会	2
23	朱寨村民委员会	2
小计		69
序号	四间房镇所辖行政村	规划户数
1	北呼村民委员会	3
2	曹村村民委员会	4
3	陈庄村民委员会	2
4	大芬村民委员会	4
5	大吕庄村民委员会	10
6	东呼村民委员会	2
7	高寨村民委员会	3
8	花堤口村民委员会	2
9	九间房村民委员会	2
10	李南呼村民委员会	3
11	李寨村民委员会	1
12	马寨村民委员会	4
13	南召集村民委员会	1
14	潘寨村民委员会	3
15	潘张村民委员会	4

16	史寨村民委员会	2
17	唐尔庄村民委员会	2
18	王道口村民委员会	5
19	王三寨村民委员会	3
20	王寨村民委员会	4
21	魏南呼村民委员会	4
22	西呼村民委员会	7
23	肖村村民委员会	1
24	赵拐村民委员会	9
25	朱店村民委员会	4
小计		89
序号	白道口镇所辖行政村	规划户数
1	白道口顺京路	4
2	北留村村民委员会	2
3	北王庄村民委员会	4
4	蔡胡村民委员会	4
5	陈营村民委员会	4
6	崔郭庄村民委员会	1
7	东安村村民委员会	2
8	东桃园村民委员会	4

9	东小寨村民委员会	1
10	东英公村民委员会	2
11	冯村村民委员会	4
12	韩河京	6
13	郝村村民委员会	4
14	河京村民委员会	4
15	后安村民委员会	1
16	后吾旺村民委员会	4
17	黄村村民委员会	3
18	李村村民委员会	3
19	李营村民委员会	6
20	刘家营、冯家庄村	2
21	刘营村民委员会	2
22	六十婆村民委员会	3
23	孟村村民委员会	1
24	民寨村民委员会	6
25	前安村民委员会	2
26	前留村村民委员会	3
27	秦刘拐村	3
28	石佛村民委员会	8

29	王河京	2
30	温村	6
31	吾旺村民委员会	2
32	西安村村民委员会	1
33	西河京村民委员会	6
34	西桃园	1
35	西小寨村民委员会	3
36	西英公	1
37	许村村民委员会	1
38	杨店村民委员会	3
39	张庄	1
40	赵湖村民委员会	6
41	周村、李虎寺村民委员会	5
小计		131
合计		2526

特殊区域规划名录

序号	城关街道特殊区域	规划户数
1	高铁站	1
2	欧阳书院文化园商业区	3

小计		4
序号	道口镇街道特殊区域	规划户数
1	万富农贸市场	5
小计		5
序号	牛屯镇特殊区域	规划户数
1	荷宝高速牛屯停车区	1
小计		1
合计		10